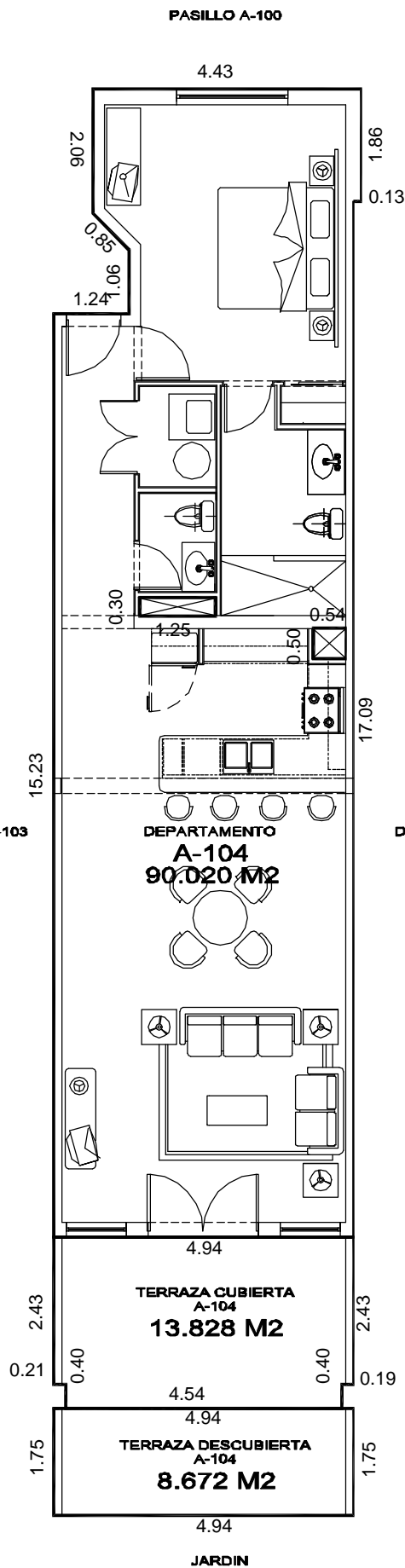
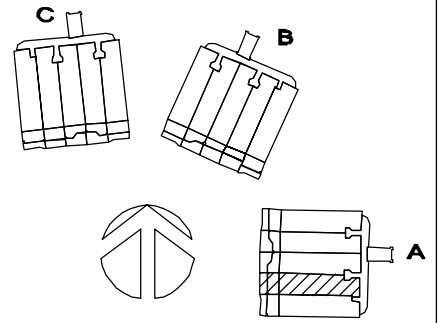


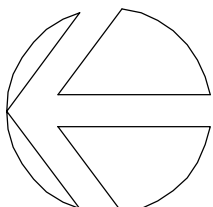
CROQUIS DE LOCALIZACION
NIVEL 1 _____ ESCALA _____



DEPARTAMENTO 104 EDIFICIO "A"		
MEDIDAS	COLINDANCIAS CON	
NORTE	15.23 m, 1.24 m	CON DEPARTAMENTO A-103
	1.06 m, 0.85 m, 2.06 m	
ESTE	4.43 m	CON PASILLO A-100
SUR	1.86 m, 0.13 m, 17.09 m	CON DEPARTAMENTO A-105
OESTE	4.94 m	CON TERRAZA CUBIERTA A-104

TERRAZA CUBIERTA DEPTO. 104 EDIFICIO "A"		
MEDIDAS	COLINDANCIAS CON	
NORTE	0.40 m, 0.21 m, 2.43 m	CON TERRAZA CUBIERTA A-103
ESTE	4.94 m	CON DEPARTAMENTO A-104
SUR	2.43 m, 0.19 m, 0.40 m	CON TERRAZA CUBIERTA A-105
OESTE	4.54 m	CON TERRAZA DESCUBIERTA A-104

TERRAZA DESCUBIERTA DEPTO. 104 EDIFICIO "A"		
MEDIDAS	COLINDANCIAS CON	
NORTE	1.75 m	CON TERRAZA DESCUBIERTA A-103
ESTE	4.94 m	CON TERRAZA CUBIERTA A-104
SUR	1.75 m	CON TERRAZA DESCUBIERTA A-105
OESTE	4.94 m	CON JARDIN



PROYECTO: DESARROLLO TURISTICO "ESTRELLA LAS DUNAS"		
SECCION: SECCION A	PLANO: DEPARTAMENTO A-104	
TIPO: HABITACIONAL	NIVEL: 1	SUP. TERR. CUBIERTA: 13.828 M²
SUP. CUBIERTA: 90.020 M²	SUP. DESCUBIERTA: 8.672 M²	SUP. COLUMNAS Y DUCTOS: 0.645 M²

ESCALA: 1: 100	COTAS: EN METROS
LUGAR Y FECHA: H. CABORCA, SON., DICIEMBRE DE 2006	
ELABORO: GESTORIA Y DISEÑO URBANO	
REVISO: ARQ. RAMÓN E. VEGA V. ARQ. KARLA M. PADILLA	DIBUJO: KLAWDYO L.C.